

# NATUUR WANDELPAD

## Wandelingen in Arendonk

Talanderwandeling  
Natuurwandelpad  
Hufkenswandeling  
Bartel Pegh wandeling  
Arendonks wandelpad  
Wandeling op wiertjes  
Kapellenwandelroute

## Wandelen met je smartphone

Download de app Wandelknooppunt.



Maak een gratis account aan.

Klik op 'Importeer route'.

Scan de QR-code.

Klik op de drie streepjes rechts bovenaan.

Klik op 'Bewaar route'.

© Peter Stusz

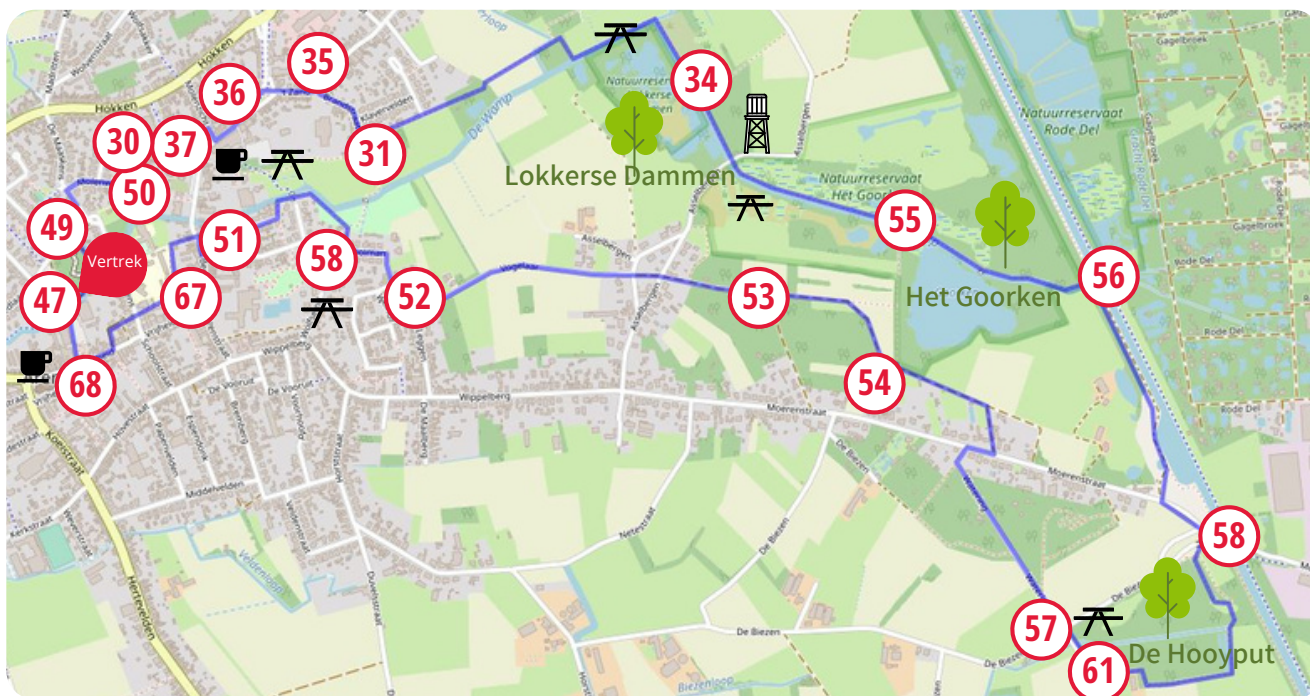
Dienst vrije tijd  
Vrijheid 29 - 2370 Arendonk  
toerisme@arendonk.be  
014 40 90 68

Info



Provincie  
Antwerpen





# NATUURWANDELPAD

## TWEDE PLAATS WANDELING VAN HET JAAR 2016

Je passeert langs enkele waardevolle natuurgebieden zoals de Lokkerse Dammen, De Hooyput en Het Goorke. Gallowayrunderen grazen er in het gebied. Je kan vogels spotten vanuit de vogelkijkhut, wie weet kan je de zeldzame en prachtige vlinder heideblauwtje spotten.

## BEZIENSWAARDIGHEDEN


Heemmuseum - standbeeld 'Teljoorlekker' - Toremansmolen - Academie Arendonk - standbeeld Rik Van Steenberghe - O.L.V.-kerk - monument oorlogsslachtoffers

## HORECA


Op en rond het marktplein bevinden zich meerdere horecagelegenheden voor een hapje of een drankje voor of na de wandeling.

**1** wandelknooppunt

 picknickplaats

 horeca

 uitkijktoren

 natuurgebied

### Vertrek

bruggetje tussen parking Deroissart en parking zwembad

### Basistraject (9,3 km)

47 - 49 - 50 - 30 - 37 - 36 - 35 - 31 - 34 - 55 - 56 - 58 - 61 - 57 - 54 - 53 - 52 - 58 - 51 - 67 - 68 - 47

### Verkort traject (6,4 km)

47 - 49 - 50 - 30 - 37 - 36 - 35 - 31 - 34 - 55 - 54 - 53 - 52 - 58 - 51 - 67 - 68 - 47

### Wandelnetwerk

Kempens Landgoed

### Bewegwijzering

rechthoekige, rood-witte borden met knooppuntnummers

### Ondergrond

hoofdzakelijk onverhard

### Landschap

moerasland bij de Wamp en waardevolle natuurgebieden



Scan de QR-code in de app Wandelknooppunt.