







TURNHOUTS VENNENGEBIED

TURNHOUT, MERKSPLAS, RAVELS, BAARLE-HERTOG

Het Turnhouts Vennengebied, in de provincie Antwerpen, is een belangrijk heidegebied in Vlaanderen met zijn kenmerkende vennen, heide en graslanden. Het strekt zich uit tussen Turnhout, Merksplas, Ravel en Baarle-Hertog. Je ontdekt er talrijke vogels vanop de kijktoren in de weilanden tussen het Zwart Water en Hoogmoerheide. In Turnhout bevindt zich het bezoekerscentrum Klein Engelandhoeve. Vlakbij het centrum mogen kinderen zich volledig uitleven in het speelbos.

Vertrekpunt

-  Turnhouts Vennengebied - vertrekpunt Klein Engelandhoeve
Klein Engeland 29
2300 Turnhout
-  Turnhouts Vennengebied - vertrekpunt camping de Baalse hei
Roodhuisstraat 10
2300 Turnhout
-  Turnhouts Vennengebied - vertrekpunt fietspad het Bels lijntje
Vlakbij het ven de Grote klutteraard, N119, Steenweg op Baarle Hertog 20
2300 Turnhout
-  Turnhouts Vennengebied - vertrekpunt kapel O.L.V. der Stille
tegenover de straat Zwart goor
Merksplas (Geheul)

Route

-  3,40 - Turnhouts Vennengebied - 'Vensters op het vennengebied' wandeling
-  3,60 - Turnhouts Vennengebied - Domborgheide wandeling
-  7,70 - Turnhouts Vennengebied - Vennenwandeling
-  9,00 - Turnhouts Vennengebied - Hoge Heidewandeling
-  11,10 - Turnhouts Vennengebied - Hoogmoerheide wandeling
-  11,40 - Turnhouts Vennengebied - Kasteeltjeswandeling

Toegankelijkheid en faciliteiten



Honden zijn welkom, maar moeten wel aan een leiband.



Vogelkijkhut



Eten en drinken



Bezoekerscentrum

Eten en drinken

Klein Engelandhoeve, Klein Engeland 29, Turnhout, 014-82 81 00, bc.kleinengeland@turnhout.be

Taverne Klaverhof, Steenweg op Merksplas 2, 2300 Turnhout

Achtergrondkaart: [Openstreetmap.org](https://www.openstreetmap.org)

