

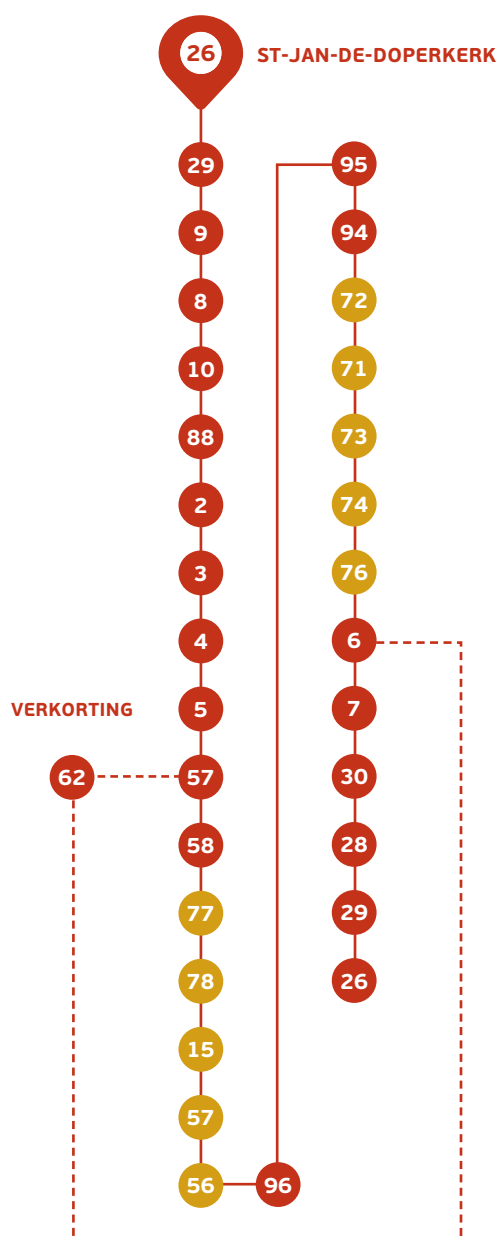
Jan Huetspad

Natuurwandering

Het landschap waardoor deze wandeling loopt, biedt nog een heerlijk stukje natuurschoon. Dit is de streek van 'Castel, Wortel-Kolonie, Baarle-Brug, de Kromme Hoek, Hal en 't Schoor', waardoor ook Het Merkske, een zijarm van de Mark, verder kronkelt.

Het Jan Huetspad ligt gedeeltelijk in Nederland en België: stukjes van Baarle-Hertog-Nassau, Minderhout en Wortel. Deze grensstreek met beemden, bossen, lapjes heide, oude dijken en vennen met zeldzame kruiden, vormt een waar paradijs voor klein wild, zeldzame watervogels en vissen.

Dit was het land van Jan Huet, de grote natuurvriend en schilder. Het was de heimat van de glaskunstenaar, zijn grote liefde en zijn strijd. Deze wandeling wil dan ook een blijvende herinnering zijn aan Jan Huet (1903-1976).



26 ST-JAN-DE-DOPERKERK

Het Jan Huetspad vertrekt bij **KNP 26**, in de schaduw van de St.-Jan-De-Doperkerk van Wortel (1), op het Vagebondplein.

WORTEL-KOLONIE

Je wandelt door naar Wortel-Kolonie (2) via **KNP 29, 9 en 8**. Ondertussen ben je in de Torendreef gearriveerd. De 'vrije kolonie' van Wortel werd gesticht door Generaal Johannes Van den Bosch die aan het hoofd stond van de Maatschappij voor Weldadigheid. Hij kocht hier in 1822 meer dan 532 ha waardeloze gronden, liet er een groot aantal kleine boerderijen bouwen en plaatste in elke boerderij een bedelaarsgezin. Later werd de landloperskolonie eigendom van de Belgische Staat tot de wet op de landloperij in 1993 werd afgeschaft en het domein een herbestemming vond in Vlaamse handen. De Stichting Kempens Landschap coördineert het inrichtingsplan en de herbestemming.

Gans het domein, samen met Merksplas-Kolonie, is meer dan 1300 ha groot en kreeg in 1999 het statuut van beschermd landschap, als cultuurhistorisch erfgoed.

Momenteel loopt de selectieprocedure voor de erkenning van Wortel-Kolonie als Unesco Werelderfgoed. Het verdict valt in de loop van 2021. Wellicht maakt de 'kolonie' in de toekomst deel uit van deze verzameling bijzondere erfgoedsites.

De Torendreef is 2,5 km lang en volledig afgeboord met Amerikaanse eik. Vroeger zag je aan de westkant van de dreef de toren van Hoogstraten, vandaar haar naam. Nu wordt het zicht belemmerd door een aantal gebouwen.



Halfweg, ter hoogte van **KNP 10**, passeer je aan je linkerkant het eenzame landloperskerkhof dat dateert van 1870. Na het volgende kruispunt kom je aan Bootjesven, een natuurlijk ven dat werd uitgeturfd. In 1821 werden er in dit gebied 14 vennen opgetekend, maar geen enkele waterloop. Nu blijft er dus nog maar één ven over.

Wandel verder via **KNP 88, 2, 3, 4, 5, 57** naar **KNP 62**.

Verkorting via **KNP 62** naar **6, 7, 30**.

Ter hoogte van **KNP 62** kom je aan de grensweg waar vroeger een steenoven en een galg stond. Gelukkig bleef de natuur ongerept, waardoor grutto's, wulpen en Kieviten hier nog veelvuldig voorkomen.

Voor de volledige wandeling gaat het aan **KNP 57** naar **58** en vervolgens naar het Nederlandse **KNP 77**. Let op: deze knooppunten zien er anders uit en staan aangegeven met geelgroene stickers. Je komt aan de Hoogstraatsebaan naar Baarle en gaat recht door over de 'Baarlebrug' (3) naar **KNP 78**, tot aan 'de Zigraeck'. In vroegere tijden was dit een zeer woeste streek en een schuiloord voor rovers. Je vindt je nu op Nederlands grondgebied.

Ter hoogte van **KNP 15** arriveer je aan de Kromme Hoek, een uitzonderlijk goed bewaard natuurgebied. De Nederlandse overheid heeft het beheer in handen gegeven van Staatsbosbeheer en zij dragen zorg voor de verdere ontwikkeling van dit mooie stukje natuur.

Tussen **KNP 56** en **96** steek je opnieuw de Belgisch-Nederlandse grens over. Je wandelt langs het Gouverneursbos naar **KNP 95** en **94** via de verharde weg naar Hal.

Aan het kapelletje (4) staan enkele rustbanken. Tijd om even op adem te komen en te genieten van de omgeving.


Tussen **KNP 94** en het Nederlandse **KNP 72** steek je het Merkske over, dat hier tevens de grens vormt. Je wandelt zo opnieuw Nederland in.

Je neemt, voor het bos, de eerste zandweg links naar **KNP 71** naar de vallei van het Merkske. Vervolg je weg via **KNP 73, 74** en **76**.

Links van je ligt een ongerept natuurgebied, 'de Castelreesche Heide' (5), dat gedeeltelijk op Nederlands en op Belgisch grondgebied ligt.

Vanaf **KNP 6** wandel je opnieuw langs de rand van Wortel-Kolonie. Vervolg via **KNP 7, 30, 28, 29, 26**.

JAN HUET (WORTEL 1903 - ANTWERPEN 1976)



Jan Huet werd geboren in Wortel en studeerde aan het Klein Seminarie van Hoogstraten. Zijn Kempense 'roots' tonen zich in zijn schilderwerk. Hij schildert idyllische landschappen, maakt portretten van dieren en slechts af en toe voelen we de aanwezigheid van de mens.

Toch is Jan Huet vooral bekend als glas-in-loodkunstenaar. In de jaren '20 specialiseerde hij zich hierin en liet zich al snel opmerken als één van de vernieuwers van de Vlaamse glasschilderkunst. Een groot aantal kunsthistorisch belangrijke glasramen, zoals die in de abdij van Orval, de basiliek van Koekelberg en tientallen andere gebouwen, maakt van hem een kunstenaar van nationaal belang.

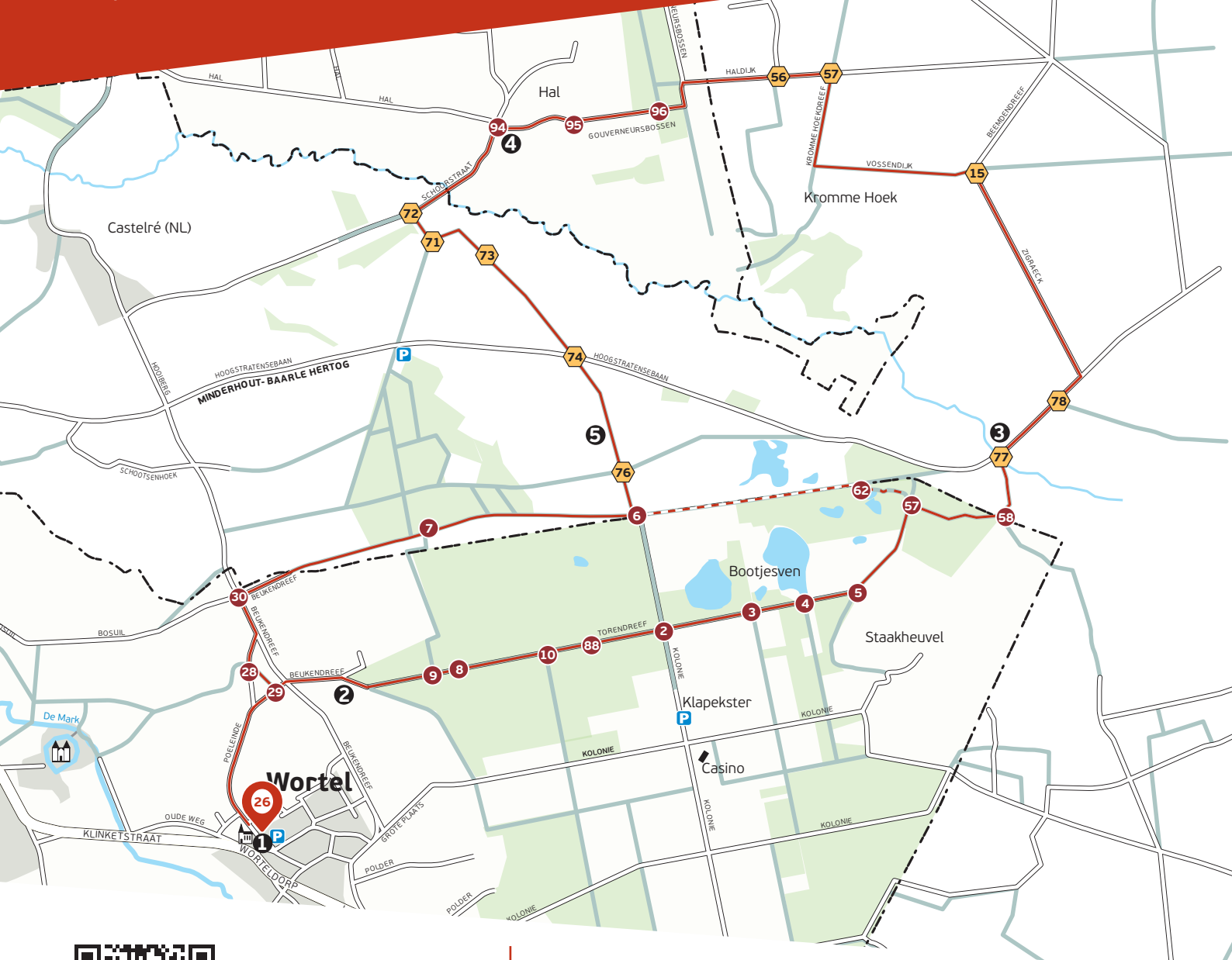
Jan Huet woonde en werkte in Antwerpen maar hij verbleef veel liever in de natuur en kwam zoveel mogelijk terug naar zijn geboortegrond. Zoals hij zelf zei: "Ik wou steeds terug naar de bron gaan. De natuur is voor mij de bron. Ik was geen toevallige schilder van de natuur, ik voelde mijzelf natuur."

Jan Huetpad

Natuurwandeling

Wandelroute

15,7 km • ca. 3 uur



Downloaden?
Scan hier de code.

#visithoogstraten



Start wandeling knooppunt 26
Worteldorp | Vagebondplein



Wandeling



Parking: vrij parkeren

www.visithoogstraten.be

03 340 19 55 - toerisme@hoogstraten.be - Samenstelling route en teksten: VVV Hoogstraten

Hoogstraten
hoogst hartelijk