

DE ANTITANKGRACHT: 33 KILOMETER AAN VERHALEN.

Met deze folder in je handen wandel je langs het langst beschermde landschap van Vlaanderen: de Antitankgracht. Ze werd tussen 1937 en 1939 aangelegd als een kunstmatige waterloop om Antwerpen te beschermen tegen een mogelijke Duitse tankaanval. Ze heeft deze functie echter nooit moeten vervullen.

Welke functies heeft ze dan wel (gehad)? In de jaren '50 dacht men de zone van de Antitankgracht om te vormen tot een duwvaartkanaal tussen het Albertkanaal en de Antwerpse Haven. Die is er – door veel protesten én bijhorende verhalen – nooit gekomen. Ook de tweede spoorontsluiting zou op de zone van de Antitankgracht komen te liggen. Ook deze is niet aangelegd.

Vandaag de dag is de Antitankgracht een natuur-, recreatie- en landschapsverbinding die als het waren een ruggengraat vormt in de Voorkempen. De gemeenten Brasschaat, Brecht, Kapellen, Ranst, Schilde, Schoten en Stabroek hebben elk een stukje Antitankgracht op hun grondgebied. Samen met de Vlaamse Overheid en heel wat organisaties werken zij samen om van de Antitankgracht een robuust landschap te maken.



OVER ONS

Regionaal Landschap de Voorkempen werkt aan natuur, erfgoed & streekidentiteit, klimaat, draagvlak en beleving. Samen met onze partners en streekbewoners werken we aan een beleefbaar en biodivers landschap, waarvan jij als wandelaar volop kan meegenieten!

DE VOORKEMPEN?

Met haar zandige gronden behoort de Voorkempen grotendeels tot de Kempen. Maar de streek kent ook bijzondere overgangen zoals die naar de kleigronden van de polders in Kapellen en die naar de groentestreek met zandleembodems in Ranst.



In de gordel rond de stad Antwerpen ontdek je bossen met park- en kasteeldomeinen, eeuwenoude dreven en heel wat militair erfgoed. Nog verder weg van de stad kom je terecht in een open landschap met landbouw en uitgestrekte heidegebieden, beekvalleien en de markante steilrand tussen Maas- en Scheldebekken.

Schrijf je in op onze nieuwsbrief op de website en blijf op de hoogte van onze landschapsactiviteiten en wandelingen.




WANDEL LANGS EN RONDONOM HET LANGST BESCHERMDE LANDSCHAP VAN VLAANDEREN

PRAKTISCH ONDERWEG

 Stabroek - Brasschaat
 19 - 8 kilometer





SCAN DE QR-CODE &
VOLG DE WANDELING
VIA DE KNOOPPUNTEN



REGIONAAL LANDSCHAP DE VOORKEPEN

Schildsteenweg 99, 2520 Ranst | T 03 312 87 11 | info@rldv.be | www.rldv.be
Regionaal Landschap de Voorkepen is één van de 16 regionale landschappen in Vlaanderen

- knooppunt
- horeca

KNOOPPUNTEN

- > **68** > **70** > **71** > **72** > **73** >
0 km 1,5 km 2,4 km 2,8 km 3,3 km
- 56** > **31** > **30** > **15** > **26** > **25** >
3,4 km 4,1 km 5,2 km 6,9 km 8,5 km 9,2 km
- 22** > **23** > **10** > **9** > **7** > **6** >
10,1 km 11,2 km 12,8 km 12,9 km 13,7 km 14,2 km
- 3** > **1** > **87** > **86** > **42** > **31** >
14,5 km 14,8 km 14,9 km 15,9 km 16,6 km 17,2 km
- 82** > **81** > **30** > **80** > **71** > **79** >
17,6 km 18 km 18,3 km 18,5 km 18,8 km 18,9 km
- 32** >
19,4 km

BEDANKT

voor jouw interesse in het landschap van de Voorkepen!



Dit project werd mede mogelijk gemaakt door cofinanciering uit Platteland Plus, bestaande uit middelen van Vlaanderen en provincie Antwerpen

DE ANTITANKGRACHT: 33 KILOMETER AAN VERHALEN.

Met deze folder in je handen wandel je langs het langst beschermde landschap van Vlaanderen: de Antitankgracht. Ze werd tussen 1937 en 1939 aangelegd als een kunstmatige waterloop om Antwerpen te beschermen tegen een mogelijke Duitse tankaanval. Ze heeft deze functie echter nooit moeten vervullen.

Welke functies heeft ze dan wel (gehad)? In de jaren '50 dacht men de zone van de Antitankgracht om te vormen tot een duwvaartkanaal tussen het Albertkanaal en de Antwerpse Haven. Die is er – door veel protesten én bijhorende verhalen – nooit gekomen. Ook de tweede spoorontsluiting zou op de zone van de Antitankgracht komen te liggen. Ook deze is niet aangelegd.

Vandaag de dag is de Antitankgracht een natuur-, recreatie- en landschapsverbinding die als het waren een ruggengraat vormt in de Voorkempen. De gemeenten Brasschaat, Brecht, Kapellen, Ranst, Schilde, Schoten en Stabroek hebben elk een stukje Antitankgracht op hun grondgebied. Samen met de Vlaamse Overheid en heel wat organisaties werken zij samen om van de Antitankgracht een robuust landschap te maken.



OVER ONS

Regionaal Landschap de Voorkempen werkt aan natuur, erfgoed & streekidentiteit, klimaat, draagvlak en beleving. Samen met onze partners en streekbewoners werken we aan een beleefbaar en biodivers landschap, waarvan jij als wandelaar volop kan meegenieten!

DE VOORKEMPEN?

Met haar zandige gronden behoort de Voorkempen grotendeels tot de Kempen. Maar de streek kent ook bijzondere overgangen zoals die naar de kleigronden van de polders in Kapellen en die naar de groentestreek met zandleembodems in Ranst.



In de gordel rond de stad Antwerpen ontdek je bossen met park- en kasteeldomeinen, eeuwenoude dreven en heel wat militair erfgoed. Nog verder weg van de stad kom je terecht in een open landschap met landbouw en uitgestrekte heidegebieden, beekvalleien en de markante steilrand tussen Maas- en Scheldebekken.

Schrijf je in op onze nieuwsbrief op de website en blijf op de hoogte van onze landschapsactiviteiten en wandelingen.




WANDEL LANGS EN RONDONOM HET LANGST BESCHERMDE LANDSCHAP VAN VLAANDEREN



PRAKTISCH ONDERWEG

 Oelegem - Brasschaat
 24 kilometer









































SCAN DE QR-CODE &
VOLG DE WANDELING
VIA DE KNOOPPUNTEN

-  knooppunt
-  horeca

KNOOPPUNTEN

-  >  >  >  >  >  >
- 1,4 km 2,1 km 2,2 km 2,8 km 3,1 km
-  >  >  >  >  >  >
- 3,6 km 4,6 km 4,9 km 5,6 km 5,7 km 6,9 km
-  >  >  >  >  >  >
- 8,4 km 9,2 km 9,5 km 11,2 km 12,1 km 12,5 km
-  >  >  >  >  >  >
- 12,8 km 13,3 km 13,6 km 14,4 km 14,6 km 15,1 km
-  >  >  >  >  >  >
- 15,5 km 15,5 km 15,9 km 18,4 km 19,7 km 20,2 km
-  >  >  >  >  > 
- 21,1 km 22,3 km 22,4 km 23,2 km 23,7 km

BEDANKT

voor jouw interesse en graag tot op een van
onze activiteiten!

REGIONAAL LANDSCHAP DE VOORKEMPEN

Schildesteenweg 99, 2520 Ranst | T 03 312 87 11 | info@rdv.be | www.rdv.be
Regionaal Landschap de Voorkepen is één van de 16 regionale landschappen in Vlaanderen



Dit project werd mede mogelijk gemaakt door cofinanciering uit Platteland Plus, bestaande uit middelen van Vlaanderen en provincie Antwerpen