



3, 2, 1 ... Start!



Gemeentehuis Baarle-Hertog: Parallelweg 1, Baarle-Hertog

De Enclaveroute in een notendop

50 kilometer / 30 enclaves / grenshoppen in België en Nederland



Volg deze bordjes en je zit goed!

Routedokter

Is er een bordje verdwenen, beschreven of beschadigd? Surf naar www.routedokter.be, of scan de QR-code, en vul het meldingsformulier in. Op routedokter.be vind je ook up-to-date informatie over werken of omleidingen.



Colofon

Redactie: Toerisme Provincie Antwerpen APB / **Opmaak:** Phobos & Actor / **Druk:** Drukservice Impresa / **Kaart:** Elke Feusels / **Foto's:** Mie De Backer
Verantwoordelijk uitgever: APB Toerisme Provincie Antwerpen
Koningin Elisabethlei 22 - 2018 Antwerpen
Copyright tekst, kaart en traject: Toerisme Provincie Antwerpen
De informatie werd met zorg verzameld. Wijzigingen zijn altijd mogelijk, maar vallen niet onder de verantwoordelijkheid van de uitgever.



KEMPEN

D/2023/0408/10

Enclaveroute

Baarle-Hertog - Baarle-Nassau -
Merksplas - Hoogstraten

KEMPEN



50 km



Provincie
Antwerpen



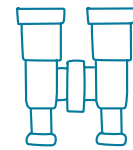
Grenshoppen in tweelingdorp Baarle

De grootste legpuzzel ter wereld? Dat is **Baarle-Hertog-Nassau!** Dit merkwaardige dorp bestaat uit maar liefst **dertig enclaves**. Een enclave is een stukje land dat volledig omringd is door het grondgebied van een ander land. De Belgisch-Nederlandse grens loopt er kriskras door wegen, huizen en tuinen. Tijdens deze fietsroute **hop je tientallen keren tussen België en Nederland**.

In de gemeente Baarle heb je alles in tweevoud: Nederlandse en Belgische gemeentehuizen, politiekantoren, postbussen, bushaltes, ... De wortels voor deze bijzondere situatie gaan ruim 800 jaar terug. Check de talrijke **infoborden** onderweg voor meer merkwaardige enclavewetjes.



Even halt houden!



Grenshoppen

Draad kwijt in welk land je fietst? Let in Baarle op de stoeptegels en aluminium plaatjes in het wegdek of de nationale driekleur op de gevel. De woning op Loveren 2/19 heeft **twee huisnummers**. De grens loopt er dwars door de voordeur!

Wortel-Kolonie

Fotogenieke plekje te over in deze voormalige landloperskolonie, zoals het **Bootjesven** en de eindeloze dreven. Een officieel stiltegebied ook. Het terras van bezoekerscentrum **De Klapekster** lonkt voor een hapje of drankje.

Schakelhuisje Dodendraad

In Zondereigen bots je op de reconstructie van een schakelhuis. Die hoorde bij de 'Dodendraad', een elektrische versperring waarmee de Duitse bezetter in de Eerste Wereldoorlog de grens met het neutrale Nederland afsloot.

#herinneringenmaken



www.kempen.be

Enclaveroute

-  Enclaveroute
-  Enclaveroute (verkorting)
-  18 fietsknooppunt (Antwerpen)
-  23 fietsknooppunt (Nederland)

Met dank aan Toerisme Provincie Antwerpen © 2023 | Nadruk of aanpassing zonder gelijk welke vorm is verboden | Kaartontwerp TPA & Eike Fausels | www.provincieantwerpen.be | Voor verbeteringen en suggesties op de routes en de bewegwijzering: www.routedokter.be

Grenspaal van Baal

Kerkplein, Baarle-Nassau
Symbolische grenspaal in het midden van het 'gat in de grens'.



Bezoekerscentrum

Singel 1, Baarle-Nassau
Kom alles te weten over de unieke enclavepuzzel in Baarle.

Het Vaneleke

Witte Keiweg 1, Merksplas
Vers hoeve-ijis in meer dan 20 verschillende smaken.

Vallei van het Merkske

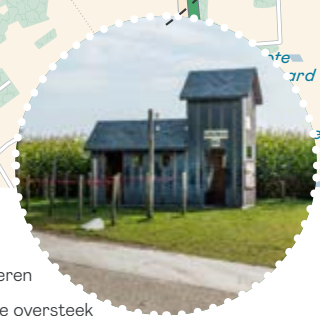
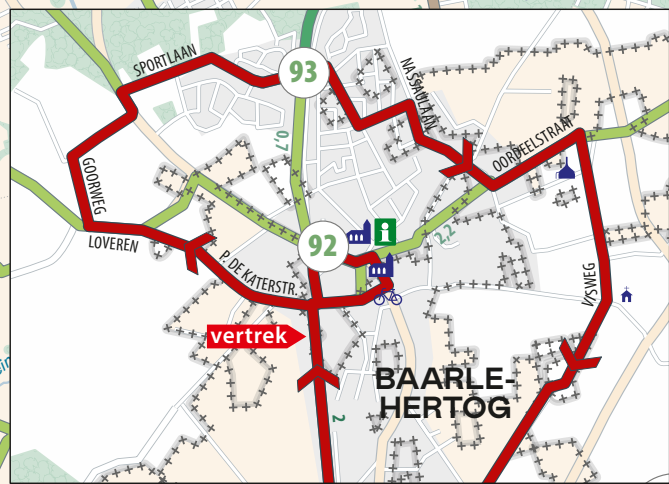
Prachtig natuurgebied langs het riviertje 'het Merkske'.


























Bels Lijntje

Kruis 9 keer de grens op deze voormalige spoorlijn tussen Turnhout en Tilburg.

Brouwerij De Dochter van de Korenaar

Oordeelstraat 3B, Baarle-Hertog
Ambachtelijke brouwerij met proeflokaal en terras.



- | | | | | |
|---|--|---|--|--|
|  Kerk |  Watermolen |  Drinkwaterfontein |  Fietsverhuur |  Paalkamperen |
|  Kapel |  Windmolen |  Brouwerij |  Fietspunt |  Gevaarlijke oversteeek |
|  Kasteel |  Bezoekerscentrum |  Picknickplaats |  Infokantoor |  Station |
|  Boerderij |  Museum |  Automaat |  Fietsinrijpunt |  Jachthaven |
|  Begijnhof |  Recreatiedomein |  Ijsverkoop |  Natuurgebied |  Uitzicht/uitkijktoren |